


«СОГЛАСОВАНО»


Глава администрации
Симферопольского района
Республики Крым


Д.С. Алексанов
«__» _____ 2021 г.



«УТВЕРЖДАЮ»


Заведующий МБДОУ «Детский сад
«Солнышко» с. Новоандреевка»



А.В. Акафьева
«__» _____ 2021 г.



«СОГЛАСОВАНО»

Начальник ОГИБДД ОМВД
Российской Федерации по
Симферопольскому району
подполковник полиции


В.А. Лагутенко
«__» _____ 2021 г.



ПАСПОРТ

дорожной безопасности

муниципального бюджетного дошкольного образовательного учреждения
«Детский сад «Солнышко» с. Новоандреевка»
Симферопольского района Республики Крым

2021 год

Муниципальное бюджетное дошкольное образовательное учреждение
«Детский сад «Солнышко» с.Новоандреевка» Симферопольского района
Республики Крым

Юридический адрес: 297511, Республика Крым, Симферопольский район,
с.Новоандреевка, ул. Победы, дом 36 В

Фактический адрес: 297511, Республика Крым, Симферопольский район,
с.Новоандреевка, ул. Победы, дом 36 В

Руководители образовательного учреждения:

Заведующий ДОУ Акафьева Алла Васильевна +79787592314

Старший воспитатель Белокурова Людмила Александровна +79787455247

Ответственные работники

муниципального органа

образования

специалист по ЧС И ГО

Супрунов Д.В. +7978 717 23 41

Ответственные от

Госавтоинспекции

инспектор ГИБДД Д.А. Хистов (3652) 316-987

Ответственные работники

за мероприятия по профилактике

детского травматизма

старший воспитатель Белокурова

Людмила Александровна +79787455247

Руководитель или ответственный
работник дорожно-эксплуатационной
организации, осуществляющей
содержание улично-дорожной
сети (УДС)*

глава Новоандреевского сельского
поселения Вайсбейн Вячеслав Юрьевич
+79787911051

Руководитель или ответственный
работник дорожно-эксплуатационной
организации, осуществляющей
содержание технических средств
организации дорожного
движения (ТСОДД)*

_____ (фамилия, имя, отчество)

_____ (телефон)

* Дорожно-эксплуатационные организации, осуществляющие содержание УДС и ТСОДД, несут ответственность в соответствии с законодательством Российской Федерации (Федеральный закон «О безопасности дорожного движения» от 10 декабря 1995 г. № 196-ФЗ, Кодекс Российской Федерации об административных правонарушениях, Гражданский кодекс Российской Федерации).

Количество учащихся 150

Наличие уголка по БДД имеется в дошкольных группах
(если имеется, указать место расположения)

Наличие класса по БДД _____
(если имеется, указать место расположения)

Наличие автогородка (площадки) по БДД имеется

Наличие автобуса в образовательном учреждении нет
(при наличии автобуса)

Время занятий в образовательном учреждении: с 07.30 до 18.00

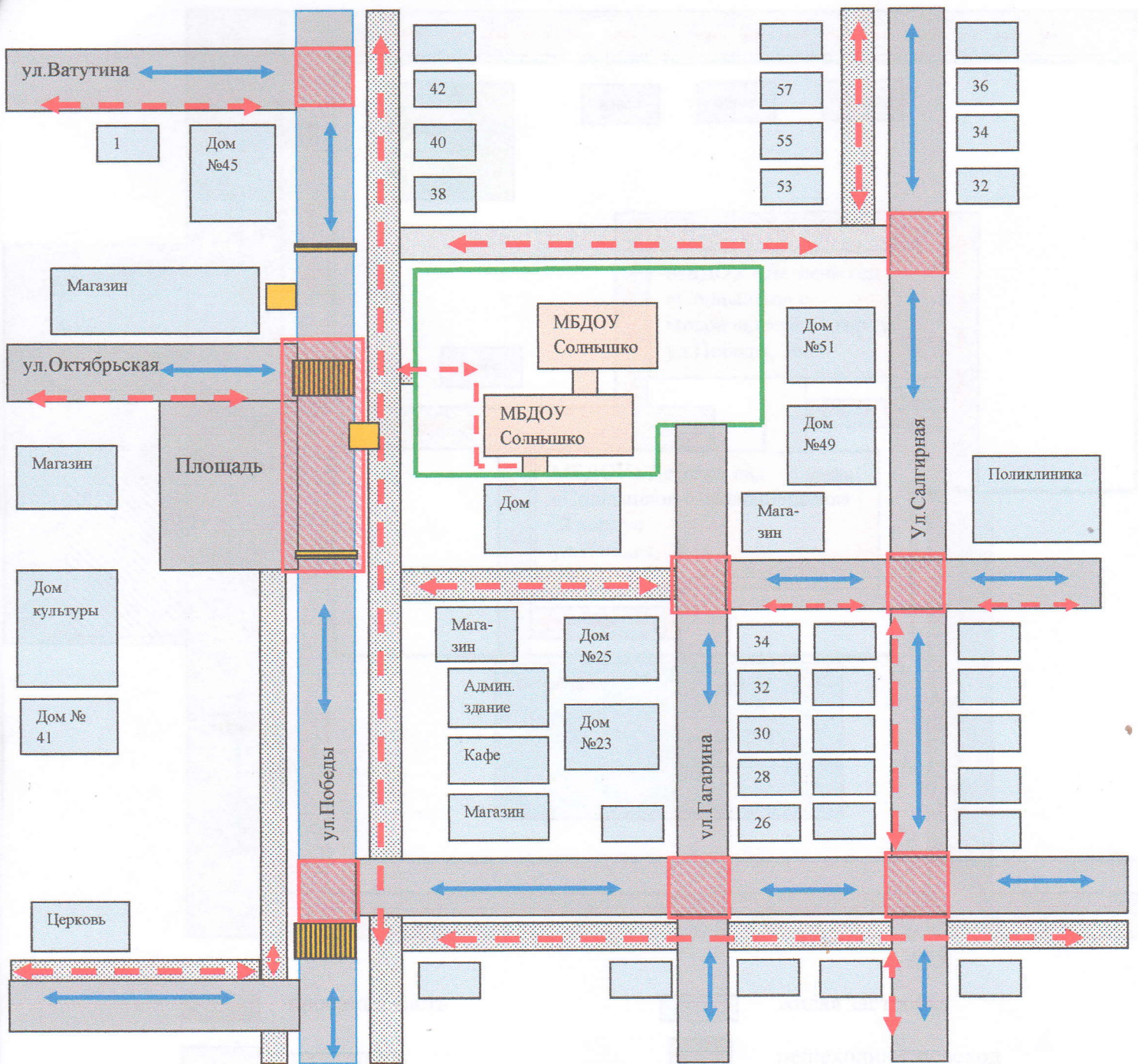
Телефоны оперативных служб:










101

102

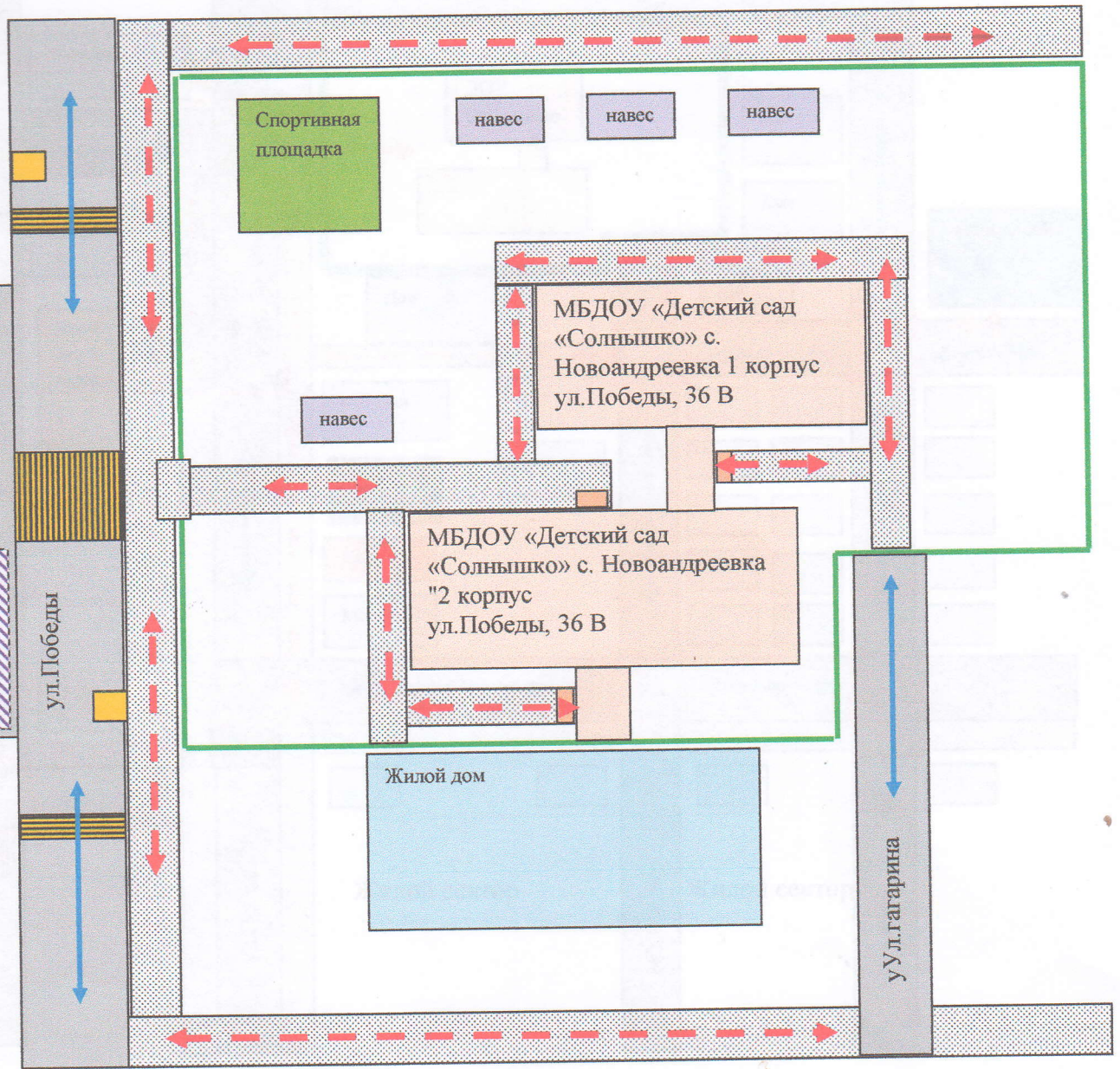
103










I. План – схема МБДОУ «Детский сад «Солнышко» с. Новоандреевка»
 1. Район расположения ДОУ, пути движения транспортных средств и воспитанников



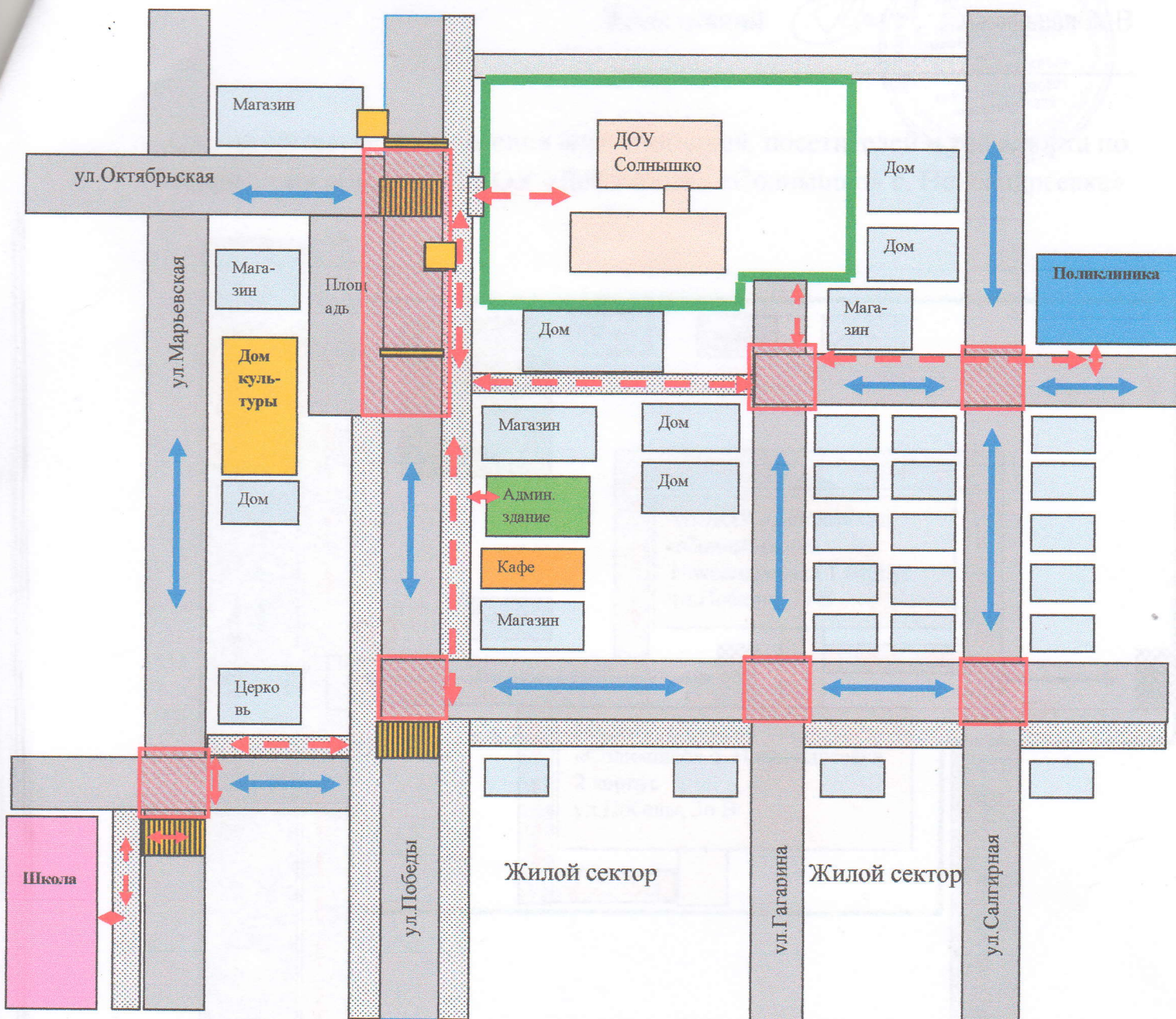
- | | | | |
|---|-----------------------------------|--|--------------------|
|  | проезжая часть |  | жилая застройка |
|  | тротуар |  | опасная зона |
|  | пути движения детей |  | знак «Переход» |
|  | движение транспорта |  | пешеходный переход |
|  | искусственная дорожная неровность | | |











2. Схемы организации движения транспорта и воспитанников, посетителей по территории объекта МБДОУ «Детский сад «Солнышко» с. Новоандреевка»



- | | | | |
|---|-----------------------------------|--|-----------------------------------|
|  | проезжая часть |  | жилая застройка |
|  | тротуар |  | пешеходный переход |
|  | пути движения детей, посетителей |  | знак «Переход», «Внимание – дети» |
|  | движение транспорта |  | парковочное место |
|  | искусственная дорожная неровность | | |

3. Маршруты движения организованных групп детей к социальным объектам

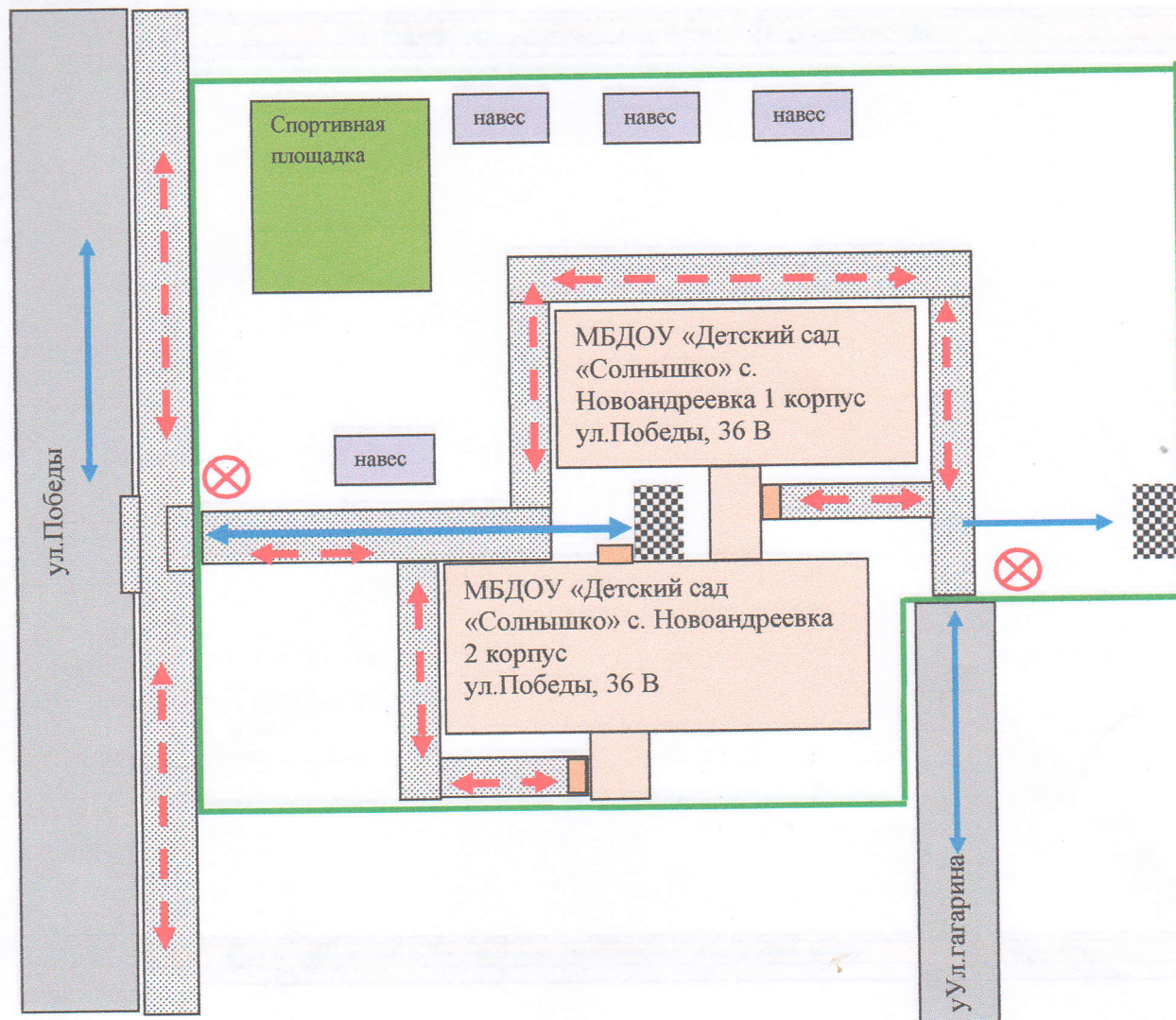


- | | | | |
|---|------------------------------------|---|--------------------|
|  | проезжая часть |  | жилая застройка |
|  | тротуар |  | опасная зона |
|  | пути движения детей |  | пешеходный переход |
|  | движение транспорта |  | ограждение ДОУ |
|  | знаки «Переход», «Внимание – дети» | | |
|  | искусственная дорожная неровность | | |

«Утверждаю»
Заведующий



Схемы организации движения воспитанников, посетителей и транспорта по территории объекта МБДОУ «Детский сад «Солнышко» с. Новоандреевка»









-  проезжая часть
-  тротуар
-  пути движения детей
-  движение транспорта
-  место погрузки, разгрузки
-  пост дежурного администратора

График движения транспорта по территории ДОУ:

Подвоз продуктов: 08.00-17.00

Сбор мусора: пятница 9.00-10.00

Приложение

План-схема пути движения транспортных средств и детей (воспитанников) при проведении дорожных ремонтно-строительных работ вблизи МБДОУ «Детский сад «Солнышко» с. Новоандреевка»

